

# Allagamenti Ostia Idroscalo

3



## ALLAGAMENTI OSTIA IDROSCALO

### Premessa:

Con il verificarsi dell'allagamento dell'Idroscalo di Ostia si è riscontrata la possibilità di redigere una chiara procedura d'intervento, nell'attesa che l'area, inserita in un futuro piano di zona di delocalizzazione, venga sgomberata.

Poiché tale evento si ripropone ciclicamente nell'arco dell'anno, interessa sempre la stessa area ed è monitorabile, è stato possibile creare una procedura elaborata dal progetto "Network", nell'ambito del "Laboratorio di pratiche".



Gli elementi essenziali dell'analisi svolta sono:

**L'evento:**  
allagamenti diffusi in zona Ostia Idroscalo.

### Cause:

forti mareggiate con venti prevalentemente provenienti dal quadrante SUD SUD-OVEST, aggravate talvolta da elevato regime di piena del fiume TEVERE

### Tipologia di intervento:

l'evento viene classificato come tipo A

### Inizio evento:

l'evento si manifesta ciclicamente due o tre volte l'anno

### Inizio intervento:

- Segnalazione da parte di cittadini
- XIII Gruppo Polizia Municipale
- UOT XIII Municipio

### Cronologia evento:

non è stato possibile effettuare un'analisi accurata di tutte le azioni connesse agli allagamenti.

Tuttavia, l'analisi effettuata ha evidenziato quanto segue:

1. Dietro segnalazione o di cittadini residenti, o del XIII Gruppo Polizia Municipale o dell'UOT XIII Municipio, viene attivato l'Ufficio Extradipartimentale di Protezione Civile.

2. Viene immediatamente mandata una squadra operativa dell'ufficio per effettuare un sopralluogo, congiuntamente a squadre di organizzazioni di volontariato.

3. Valutata la situazione, si procede agli sgomberi e alla relativa sistemazione degli sfollati presso strutture alberghiere o camping della zona (N.B. solo in un caso è stata emessa ordinanza di sgombero da parte del sindaco).

Strutture operative coinvolte:

- Ufficio Extradipartimentale di Protezione Civile
- Squadre operative Servizio Giardini X Dipartimento
- Squadre operative Decoro urbano e Protezione Civile
- AMA SpA
- ACEA SpA
- Municipio "Roma 13"
- XIII Gruppo Polizia Municipale
- V Dipartimento Emergenza alloggiativa
- ARDIS, Agenzia Regionale per la Difesa del Suolo
- Organizzazioni di Volontariato in convenzione con il Comune di Roma

### Obiettivi Dell'intervento:

- Salvaguardare l'incolumità dei residenti della zona.
- Fornire assistenza alloggiativa.
- Bonificare l'area una volta superata l'emergenza.

### Atti Amministrativi:

- Ordinanza di sgombero firmata dal sindaco.
- Determinazioni Dirigenziali di impegno e liquidazione delle fatture per l'assistenza alloggiativa e il trasporto delle persone evacuate

### **Aree Di Miglioramento:**

- Stipulazione di convenzioni e protocolli d'intesa con le strutture ricettive e con le aziende di trasporto.



- Creazione di una procedura che definisce le fasi (es. attenzione-

preallarme-allarme) anche attraverso protocolli d'intesa con gli enti preposti al monitoraggio metereologico.

### **Soluzioni Proposte:**

Vedi procedura allegata.

---

Note: i contenuti del Quaderno 3 (Allagamenti Ostia Idroscalo) sono stati elaborati dal Progetto "Network" nel giugno 2006.

## Proposta di procedura per attività connesse allagamenti Zona Idroscalo

Giugno 2006

### Attenzione

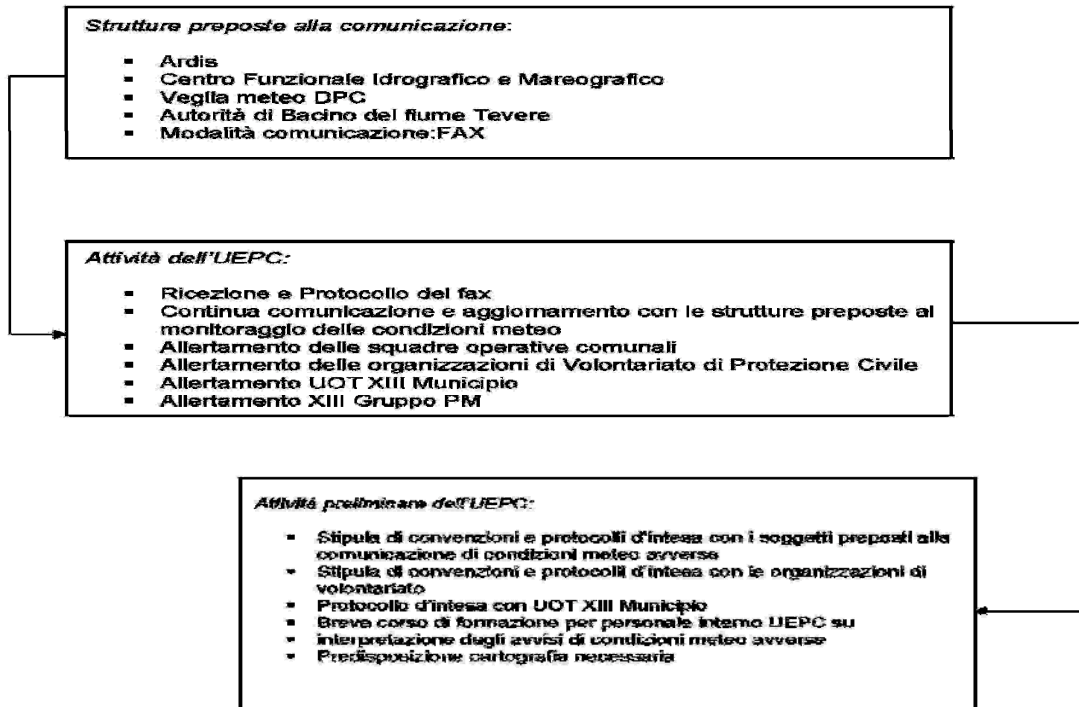
*Evento di apertura fase:* Comunicazione condizioni meteo avverse 36/48 ore precedenti

*Evento di chiusura fase:* L'evento non si verificherà per cambiamento condizioni meteo

*Evento di passaggio a fase successiva:* Comunicazione condizioni meteo avverse 12 ore precedenti

*Caratteristiche delle condizioni meteo avverse:* vento proveniente da Sud-Ovest, possibili mareggiate in concomitanza di piogge intense all'interno del bacino del Tevere

Time: 36/48 ore prima dell'evento



### Preallarme

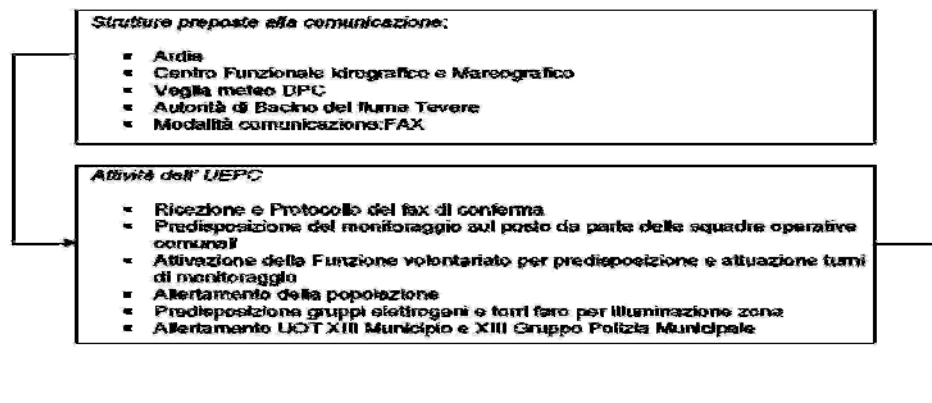
*Evento di apertura fase:* Comunicazione condizioni meteo avverse 12 ore precedenti

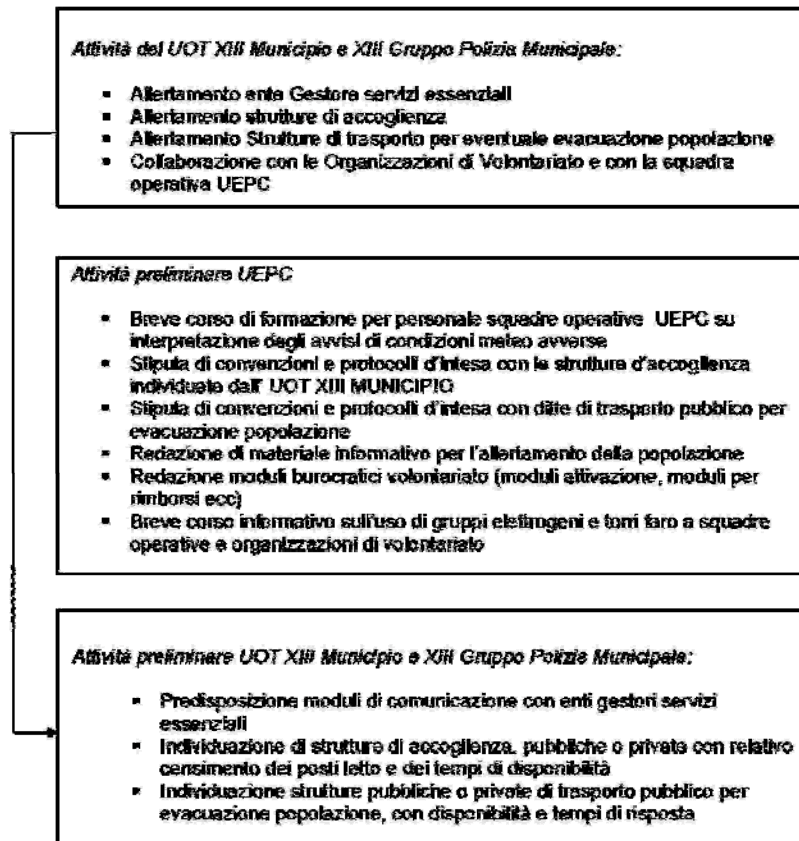
*Evento di chiusura fase:* L'evento non si verificherà per cambiamento condizioni meteo

*Evento di passaggio a fase successiva:* Inizio degli eventi di forti piogge e forti mareggiate

Conferma da parte delle strutture interessate dell'effettivo arrivo della perturbazione eventi caratteristiche descritte nella fase di **ATTENZIONE**

Time: 12 ore prima dell'evento





## Allarme

Evento di apertura fase: Inizio degli eventi di forti piogge e forti mareggiate

Evento di chiusura fase e passaggio a fase successiva: Fine delle condizioni meteo avverse

Time:Evento

### Strutture preposte all'intervento

- Corpo nazionale vigili del fuoco
- Squadre operative UEPC (Servizio Giardini, Decoro Urbano)
- UOT XIII Municipio
- XIII Gruppo Polizia Municipale
- Strutture di accoglienza
- Strutture di trasporto
- Enti Gestori servizi essenziali
- Organizzazioni di volontariato

### Attività UEPC e squadre operative

- Monitoraggio costante dell'evacuazione e alloggiamento popolazione
- Coordinamento organizzazioni di volontariato
- Coordinamento squadre operative UEPC
- Continuo monitoraggio delle condizioni meteo tramite gli enti individuati nella fase di ATTENZIONE
- Comunicazione e richiesta intervento agli enti gestori servizi essenziali
- Attività di svuotamento con idrovore

### Attività Corpo Nazionale Vigili del Fuoco

In corso di decisione

### Attività Squadre operative UEPC

- Predisposizione e utilizzo idrovore, gruppi elettrogeni e torri faro di supporto al Corpo Nazionale VVFF
- Assistenza all'evacuazione popolazione

### Attività UOT XIII MUNICIPIO e XIII Gruppo Polizia Municipale

- Attivazione strutture di accoglienza e trasporto
- Assistenza all'evacuazione
- Assistenza tecnica e logistica squadre operative comunali
- Chiusura al traffico della zona colpita

*Attività Organizzazioni di volontariato*

- Censimento popolazione evacuata con relativo recapito
- Supporto alle squadre operative dell'UEPC
- Assistenza nel trasporto e alloggio evacuati
- Recupero e trasporto beni prima necessità dalle abitazioni
- Trasporto disabili/malati

*Attività Enti Gestori servizi essenziali*

In corso di decisione

*Attività preliminare UEPC*

- Breve corso formazione utilizzo pompe idrovore per squadre operative UEPC e organizzazioni di volontariato

**Post-evento**

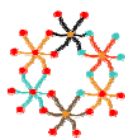
Time: 6/12 ore post evento

*Strutture coinvolte*

- UEPC
- UOT XIII MUNICIPIO e XIII Gruppo Polizia Municipale
- AMA
- Squadre operative UEPC e organizzazioni di volontariato
- Enti gestori servizi essenziali

*Attività UEPC*

- Chiusura dell'evento
- Raccolta ed organizzazione materiale
- Rapporto dettagliato di chiusura evento
- Disbrigo pratiche amministrative varie
- Archiviazione



*Progetto*  
*“Network Comunale di Protezione Civile”*  
*Ufficio Extradipartimentale della Protezione Civile*  
*del Comune di Roma*

*Piazza di Porta Metronia, 2 – 00183 - Roma*  
[www.networkcomunale.org](http://www.networkcomunale.org)



*con il supporto dei volontari del Servizio Civile Nazionale del Progetto*  
*“Protezione Civile come Laboratorio di Qualità Sociale per Roma Capitale”*

*Luglio 2008*